

Inzell Unterlandloipe

LANGLAUF


Klassisch/Skating -


Vom Ausgangspunkt Alpina geht's entlang der Inzeller Filze und zwar knackig, aber mit grandioser Aussicht hinauf zur Kesselalm.

Startpunkt
Ferienpark Alpina


Ort
Inzell

 **Distanz:**
4,3 Kilometer

 **Dauer:**
00:45 Stunden

 **Höchster Punkt:**
739 Meter

 **Niedrigster Punkt:**
684 Meter

 **Höhenmeter:**
61 aufsteigend

 **Höhenmeter:**
61 absteigend

Weg: Ausgangspunkt Schmelzer Straße. Von hier erreichen Sie über den Zubringer Maiermühle den Startpunkt der Unterlandloipe. Entlang der Inzeller Filze startet die Strecke eher flach. Durch die Steigung zum Ortsteil Wald erreicht die Runde an der Abzweigung nach Ruhpolding den höchsten Punkt. Von dort geht es abwärts zurück zum Startpunkt.

Besonderheiten: Hier werden Sie mit der abwechslungsreichen Landschaft und einer wunderbaren Aussicht über den ganzen Ort belohnt.

Einkehr: Kesselalm

Tipp: Die über 40 km lange Chiemgau-Marathonloipe führt Sie weiter nach Ruhpolding und Reit im Winkl. Gemütlicher ist an der Kesselalm, bei einem Haferl Kaffee auf der Sonnenterrasse.

Anreise mit dem PKW

Von Siegsdorf kommend biegen Sie rechts ab zur Ortsmitte. Sie zweigen nochmals rechts in die Schmelzer Straße und erreichen nach wenigen Metern den Parkplatz hinter dem Gästehaus Alpina.

