


# Hachauer Weg


WANDERTOUR

Der Rundweg beginnt am Dorfplatz Hammer und führt Sie Richtung Kurpark bis nach Hachau und wieder zurück nach Hammer.

Startpunkt  
**Hammer Dorfplatz**


Ort  
**Siegsdorf**

 **Distanz:**  
3,5 Kilometer

 **Dauer:**  
00:50 Stunden

 **Höchster Punkt:**  
662 Meter

 **Niedrigster Punkt:**  
631 Meter

 **Höhenmeter:**  
52 aufsteigend

 **Höhenmeter:**  
0 absteigend

Weg: Vom Dorfplatz Hammer führt der Hachauer-Rundweg in Richtung Kurpark und weiter nach Hachau. Der Rundweg ist sehr gut beschildert. Von Hachau geht es wieder zum Ausgangspunkt, Dorfplatz Hammer, zurück.

Besonderheiten: Ist für Kinder, Kleinkinder und auch Kinderwägen geeignet.

Einkehr: Einkehrmöglichkeit bietet der Gasthof Hörterer in Hammer mit bayerischen und internationalen Köstlichkeiten.

Tipp: Die Wanderung nimmt nicht sehr viel Zeit in Anspruch, man könnte auf jedenfall noch eine weitere Wanderung mitdazu nehmen.

