

Hochberg-Runde


WANDERTOUR

Einzigartiges Panorama auf den Chiemsee sowie der Chiemgauer- und Berchtesgadener Bergwelt

Startpunkt
Rathaus Siegsdorf


Ort
Siegsdorf


 **Distanz:**
12,0 Kilometer

 **Dauer:**
03:50 Stunden

 **Höchster Punkt:**
740 Meter

 **Niedrigster Punkt:**
600 Meter

 **Höhenmeter:**
308 aufsteigend

 **Höhenmeter:**
299 absteigend

1. Weg: Die leichte Rundwanderung Nr. 10 beginnt am Rathaus und führt Sie über einen gut gepflegten Wanderweg auf den Hochberg, einem schönen Aussichtspunkt. Der Einstieg des Rundwegs erfolgt im Ortsteil Wernleiten und führt durch einen Waldweg nach Hinterwelln. Weiter geht der Weg Nr. 15 zurück über Kirchleiten/Höll. Vom Hochberg gibt es einen Anschlussweg nach Traunstein/Daxerau.

2. Besonderheiten: Der schöne Wanderweg auf der Hochebene verläuft durch das Hochmoor-Pechschnait. Hier erwartet Sie eine schöne Aussicht auf den Chiemsee und das Alpenvorland. In der Wintersaison ist diese Region eine der beliebtesten Langlaufregionen, auf denen die Biathleten und Langläufer des Deutsche Skiverbandes trainieren.

3. Einkehr: Der Gasthof Hochberg ist für seine regionale Küche bekannt und lädt Sie bei wunderschöner Aussicht zum Verweilen und Brotzeitln ein. Öffnungszeiten beachten.

4. Tipp: Beginnen Sie den Rundwanderweg gegen den Uhrzeigersinn und nehmen Sie sich Zeit für Aussicht und Einkehr!

