

Hochfelln-Skitour

SKITOUR

Traditionelle Skitour auf den Hochfelln

Startpunkt


Wanderparkplatz Kohlstatt

Ort


Bergen


 **Distanz:**
6,0 Kilometer

 **Dauer:**
02:30 Stunden

 **Höchster Punkt:**
1646 Meter

 **Niedrigster Punkt:**
734 Meter

 **Höhenmeter:**
921 aufsteigend

 **Höhenmeter:**
2 absteigend

Traditionelle Skitour auf den Hochfelln vom Wanderparkplatz Kohlstatt über die Bründling-Almen zum Hochfellngipfel. Zur Verhütung von Gefahren für Leben und Gesundheit wird das Betreten und Befahren der Streckenabschnitte Hochfelln-Südosthang, Scharte, Mulde, Kleiner Treffer und Loch der Ski- und Skibob-Hauptabfahrt Hochfelln-Kohlstatt in Bergen – vom 15.12.2017 bis 08.04.2018 - jeweils von Donnerstag bis einschließlich Sonntag und an gesetzlichen Feiertagen, sowie in den Tagen der Bayerischen Weihnachts-, Faschings- und Osterferien täglich, von 16.30 Uhr bis 8.00 Uhr am folgenden Tag, untersagt.

Anreise mit dem PKW

Anfahrt über Bergen Richtung Kohlstatt zum Wanderparkplatz Kohlstatt

