


Höhenrundweg am Zinnkopf

WANDERTOUR


Der Weg führt von Eisenärzt über einen wunderschönen Forstweg am Zinnkopf entlang in Richtung Schöneck und entlang der Traun zurück.

Startpunkt
Eisenärzt Haus der Vereine

Ort
Siegsdorf


 **Distanz:**
8,9 Kilometer

 **Dauer:**
02:30 Stunden

 **Höchster Punkt:**
803 Meter

 **Niedrigster Punkt:**
612 Meter

 **Höhenmeter:**
230 aufsteigend

 **Höhenmeter:**
198 absteigend

1. Weg: Ausgangspunkt mit Parkmöglichkeiten ist das Haus der Vereine in Eisenärzt (Sportplatz). Der Weg Nr. 28 führt erst nach Hörgering und dann über einen wunderschönen Forstweg am Zinnkopf entlang in Richtung Schöneck. Sie können entlang der Traun wieder nach Eisenärzt zum Haus der Vereine zurückgehen Weg Nr. 22.

2. Besonderheiten: Der Wanderweg führt am Zinnkopf zu einem beschaulichem und romatischen Plätzchen im Wald, das Buchecker Köpfl. Es befindet sich kurz vor dem Abstieg Richtung Schöneck. Ein Brunnen mit reinem Quellwasser sowie Tische und Bänke aus Holz laden zu einer kurzen Pause ein.

3. Einkehr: Eine Einkehrmöglichkeit bietet das Café Bistro Papillion in Höpfling direkt an der Hauptstraße (Achtung: Neueröffnung Frühling 2024 - Öffnungszeiten beachten)

4. Tipp: Die Tour ist nicht für Kinderwagen geeignet. Festes Schuhwerk ist von Vorteil.

