


Jakobsweg-Bergen


WANDERTOUR

Jakobsweg-Bergen


Startpunkt
Tourist-Information

 **Distanz:**
8,9 Kilometer


 **Höchster Punkt:**
643 Meter

 **Höhenmeter:**
98 aufsteigend

Ort
Bergen

 **Dauer:**
02:35 Stunden

 **Niedrigster Punkt:**
525 Meter

 **Höhenmeter:**
0 absteigend

Ein Teil des Voralpinen Jakobsweges von Salzburg nach Rohrdorf führt auch durch das Gemeindegebiet Bergen. Im Ortsteil Bernhaupten liegt malerisch auf einer Hügelgruppe inmitten des Ortes die katholische Fialkirche St. Jakobus. Sie scheint für die im Mittelalter und in der frühen Neuzeit rege Wallfahrt zum Grab des Apostels Jakobus des Älteren in Compostela in Spanien als Pilgerstation eine Rolle gespielt zu haben.

